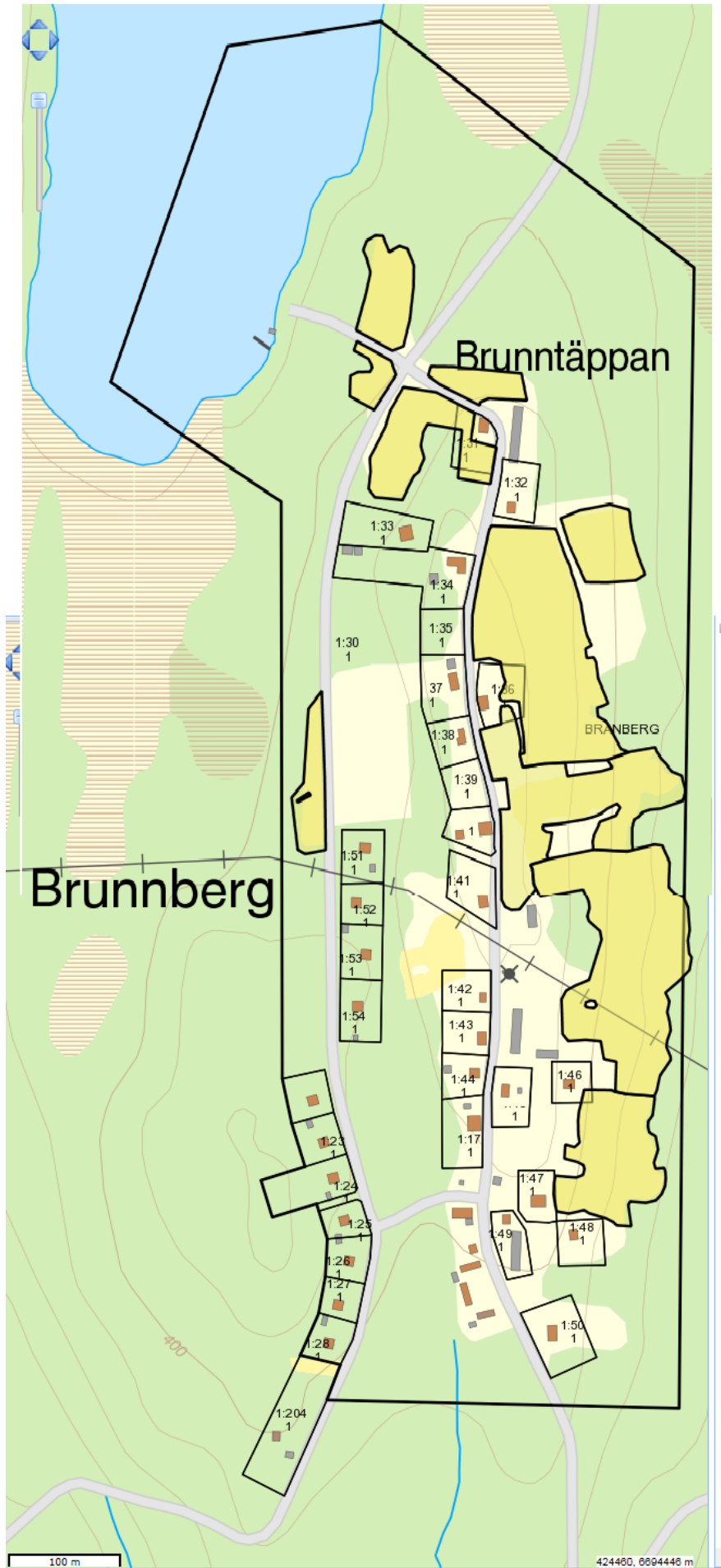


BRUNNBERG

UDVALGET FOR MARK & SKOV

Foråret 2016





Matrikel og markområder



Luftfoto I



Luftfoto II




-  Stabile skovområder
-  Opvækstområder
-  Brændeskov

Foto: Morten Lassen.
Kort: www.geodata.se

MÅLSÆTNING OG ARBEJDSPROGRAM

for drift og pleje af byens fællesarealer – udvalget for mark og skov.

Generelle målsætninger

Den generelle målsætning for drift og pleje tager udgangspunkt Brunnberg bys værdier bl.a. i respekten for artsrigdom.

Landskabet i og omkring byen skal holdes åbent således, at de eksisterende vide udsigter kan bevares. Høslæts- markerne skal fortsat slås, således at den vilde eng- og overdrevsflora i videst muligt omfang bevares.

Skovarealerne drives og plejes med henblik på at etablere stabile skovtyper/-områder med ringe plejebæhov og stor biologisk diversitet.

Byens interne arealer omkring bebyggelse og veje, holdes velplejede ved røjning af græs, urter og uønsket træagtig opvækst. De interne områder friholdes for skæmmende oplagring/henstilling. Værdifulde karaktertræer og landskabshistoriske elementer som f.eks. røser, skal beskyttes og bevares.

Pleje af delområder

Markarealer – høslætsområder – se matrikelkortet

Byens åbne marker herunder boldbanen skal i store træk drives/plejes som det er sket i de sidste 40-45 år, dette er sket gennem slåning af græs og uden brug af kunstgødning og gift.

De store og små, åbne arealer drives fortsat ved høslæt jf. anbefalingerne i Hagfors kommunes Naturvårdsplanen¹.

Interne fællesarealer – naturprægede småområder:

- de interne arealer som ikke kan slås med større maskiner, skal plejes ved manuel fjernelse af træopvækst med ørnenæb/buskrydder – det er gået fint i mange år. *”Onsdagsarbejde” el. betalt arbejde.* Dette gælder bl.a. områderne mellem Sdr. Pålkullen, Fallåsen og Fall, samt marken nedenfor/mellem Sdr. Brunnberg og Høgen.

Boldbanen plejes gennem slåning eller afgræsning og fjernelse træ opvækst.

Skovarealerne

Skovområderne kan groft indeles i 3 typer:

1. **”Stabile skovområder”** hvoraf en stor del blev udtyndet i 2010. Disse områder kan klare sig selv i mange år og vokse til med stor diversitet. Områder markeret med **lyseblåt** på luftfoto II. Skovområderne mellem de to veje holdes åbent gennem fjernelse af opvækst af småtræer.
2. **Tømmer og Brændeskov**, områder nord og øst for Tæppan og enkelte andre småområder – udtyndes gradvist ved hugst til byens brændeforbrug. Tilvæksten (??? m³ træ/år) er større end

¹ <http://www.hagfors.se/invanare/kultur-natur-fritid/natur/naturvardsplanen> i Bilag 3B. s. 6

byens behov (20-30 m³ pr. år), men det er ikke et problem. Skoven spiser ikke brød men vokser til tømmer og dermed penge – som man så kan hæve om nogle år.

De større tømmer og brændeskovsområder er markeret med **lilla** på luftfoto II.

3. **"Rydning/opvækstområder"** – de 3 områder hvor der blev foretaget totalfældning i 2010, plejes som foreslået i Notat af 12.09.2014 (bilag 1). *Udtynding 2017 og 2019 evt. som betalt arbejde.* Områder markeret med **limegrønt** på luftfoto.

Retningslinjer for de praktiske plejeopgaver, brændehugst, skovpleje m.m.

Bevaringsværdige naturelementer

Udvalget udarbejder og gennemfører en registrering, kortlægning og evt. afmærkning af værdifulde karaktertræer og landskabshistoriske elementer.

Brændeforsyning

Byens årlige brændeforbrug kan fældes på 2 mande-arbejdsdage – ved betalt arbejde + medhjælp fra "brændeovnejerne"??

Ved fældning udpeger udvalget (og afmærker om nødvendigt) træer i områder, hvor der primært skal fældes til byens brændeforsyning. Udover de større brændeforsyningsområder ved Tappan, kan det være andre mindre skovbevoksninger som trænger til udtynding, samt enkelte "husnære træer".

Ejere i Brunberg kan foretage fældning på byens fælles jord. Forud herfor skal dette vurderes og godkendes i forhold til nærværende plan for byens udvikling af mindst et medlem af udvalget.

Træbevoksning i det indre byområde

Husejere kan have ønsker om udtynding eller fældning af større eller mindre træer på fællesarealer i husenes nærmeste omgivelser. Sådanne ønsker vurderes af udvalget for mark og skov. Udvalget kan iværksætte begrundet udtynding/fældning som led i byens brændeforsyning/drift.

Rydning el. pleje af opvækst i skovbevoksninger

Udvalgets årlige gennemgang/besigtigelse af mark og skov, omfatter også en vurdering af behovet for rydning af træagtig opvækst. Vurderingen bør også omfatte behovet for bevaring af opvækst m.h.p. den langsigtede skovtilvækst (det er ideelt med en fler-aldring skov = "daurwald").

Større driftsopgaver vedr. marker og skov

Større driftsopgaver udføres af entreprenør udefra – ex. Mats Berglund el. anden.

Udvalget for mark og skov kan lave aftaler om afgræsning af arealer.

Faste huskepunkter for udvalgets årlige tilrettelæggelse af plejearbejder (årsbesigtigelse):

- a. Gennemgang af de interne åbne fællesarealer: - prioritering af områder der skal ryddes for uønsket opvækst af træer/buske og ukrudt (til brug for "onsdagsarbejde").

- b. Gennemgang af skovbevoksninger: prioritering af behov for rydning og udtynding af opvækst (til brug for "onsdagsarbejde").
- c. Gennemgang af skovområder og den "husnære" træbevoksning: - fastlæggelse af brændefældningsområder og enkeltræer.
- d. Eventuelle andre aktuelle opgaver.

Diverse konkrete huskepunkter for 2016

- Udvalgets vigtigste arbejdsopgave i 2016 er, at etablere aftale med Mats Berglund eller "Lokal bonde" om slåning og bortskaffelse af hø fra vore Høslætsenge.
- Efter en afklaring med Värmlands Len, kan arealerne som slås "traditionelt" måske indskrænkes til områder med særligt værdifuld flora.
- Ved evt. brænde hugst skal det sikres, at der ikke fældes mere end der kan ryddes op.
- Der ryddes op efter 2015-fældning af store seljepil ved Uglan-laden,
- Nødvendig fældning prioriteres af 3 store/gamle seljepil ved Tæppan-laden. Af sikkerhedsgrunde: 1 stk. ved N/Ø-ende og 2 stk. ved sydgavl. (Hvem ønsker træ til brænde?)
- Fortsat vurdering af rydningsbehov af opvækst i skovområdet SV for Stigs hus.
- Andre ad hoc rydningsopgaver til onsdags-arbejde eller andet frivilligt arbejde.



Bilag 1

SKOVBESIGTIGELSE

12.09.2014

KORT NOTAT VEDR. SKOVPLEJE/-BESIGTIGELSE - BRUNNBERG

Jeg har den 26.08. afholdt en besigtigelse af de afskovede områder sammen med skovriderne J. Eigård og M.Thomsen. Efter gennemgangen af områderne, mod syd ved Lilstugan og mod nord ved Tæppan, kan det konstateres/anbefales:

- Nyopvæksten i begge områder er god, overvejende birk, røn, seljepil, asp og gran. Den konstaterede variation i arter og opvækst-tæthed, må betragtes som et positivt grundlag for en fremtidig diversitet.
- Det anbefales, at områderne først udtyndes 1.gang når planterne er over "elgbidehøjde" (der kan konstateres kraftige elgskader i Tæppan-området).
- Det skønnes, at dele af områderne er modne til udtynding i 2017 (zoner med den bedste tilvækst, bl.a. nord for birkeskoven øst for Tæppan-laden). I øvrige delområder 1. udtynding i ca. 2019.

Med venlig hilsen

Peter Thorsen

